

# Thème 1. Dynamiques territoriales de la France contemporaine



# Chapitre 3 : Les espaces productifs et leurs évolutions





# Chapitre 3 : Les espaces productifs et leurs évolutions



Comment les espaces productifs s'adaptent-ils à la mondialisation ?

## Ce que je dois savoir faire :




Localiser les différents espaces de production de richesses sur le territoire français  
Décrire les conséquences de la mondialisation sur les espaces productifs français  
Identifier des acteurs qui cherchent à dynamiser les espaces productifs français

## Les notions travaillées:

agriculture productiviste, délocalisation,  
désindustrialisation, espace productif, industrie,  
services.

# A savoir:

## Secteurs d'activité

Primaire	Secondaire	Tertiaire
<p>Exploitation du <b>sol</b> et des <b>matières premières</b>.</p>  <ul style="list-style-type: none"><li>• agriculture</li><li>• sylviculture</li><li>• élevage</li><li>• extraction minière</li><li>• etc.</li></ul>	<p>Industrie de <b>transformation</b> des matières premières</p>  <ul style="list-style-type: none"><li>• électricité</li><li>• construction</li><li>• transformation</li><li>• menuiserie</li><li>• etc.</li></ul>	<p>Entreprises de <b>services</b></p>  <ul style="list-style-type: none"><li>• banques</li><li>• assurances</li><li>• transports</li><li>• administration</li><li>• santé</li><li>• loisirs</li><li>• etc.</li></ul>

# A savoir:

Répartition de l'emploi  
par secteur d'activité  
(en % de l'emploi total)





# A savoir:

## Chapitre 3. Les espaces productifs français et leurs évolutions

Traditionnellement en France, les activités économiques sont divisées en trois secteurs :

- **Secteur agricole (ou « primaire »)** : secteur économique qui exploite les ressources naturelles. Il regroupe les activités liées à l'agriculture, la pêche et l'exploitation des forêts.
- **Secteur industriel (ou « secondaire »)** : secteur économique regroupant les activités industrielles (qui transforment les matières premières), la construction des bâtiments et les travaux publics (BTP).
- **Secteur des services (ou « tertiaire »)** : secteur économique regroupant les activités de services, c'est-à-dire qui ne produisent pas de biens matériels (commerce, santé, loisirs, éducation...) et de recherche.

Toutefois, aujourd'hui, la frontière entre ces différents secteurs a tendance à s'effacer car ils sont **dépendants les uns des autres** dans un contexte de mondialisation. On peut alors se demander, **comment les espaces productifs français évoluent et s'adaptent-ils dans le contexte de mondialisation ?**

## A savoir:

La France est la 5<sup>e</sup> puissance mondiale en matière de PIB. Elle possède des activités variées et un vrai savoir-faire. Cependant, son économie est confrontée à de nombreux changements auxquels il lui faut s'adapter.

Un espace productif est un espace aménagé et mis en valeur par l'homme pour développer une activité économique. Il existe trois types d'espaces productifs : ceux destinés à la production agricole, ceux destinés à la production industrielle et ceux destinés à la production de services.

Ces activités se répartissent sur le territoire français en fonction de différentes logiques et évoluent du fait des changements liés à la mondialisation et à l'intégration européenne.



# Séance 1 : Etude d'un espace productif

*Quelles sont les caractéristiques des espaces productifs français ?*

Compétences/capacités:

## Objectifs:

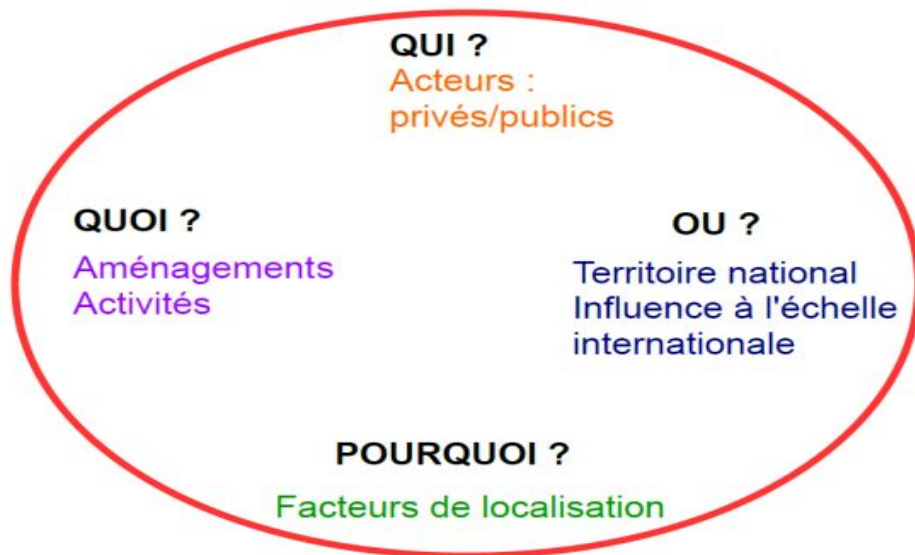
Trouver, sélectionner et exploiter des informations

**S'exprimer à l'oral pour communiquer**

**Organiser son travail dans le cadre d'un groupe pour élaborer une tâche commune**

- **S'informer dans le monde numérique** : Trouver, sélectionner et exploiter des informations
- **Pratiquer différents langages en géographie** : S'exprimer à l'oral pour communiquer , Réalisation d'une carte mentale collaborative
- **Coopérer et mutualiser** : Organiser son travail dans le cadre d'un groupe pour élaborer une tâche commune, Négocier une solution commune si une production collective est demandée

## Les caractéristiques d'un espace productif



### ESPACE PRODUCTIF

#### Définition

**Espace productif** : dédié à la production de richesses. Il est en général analysé à l'échelle locale, qu'il s'agisse d'une usine, d'une exploitation agricole, d'une station touristique.

## ACTIVITE 1 : Organiser son travail dans le cadre d'un groupe pour élaborer une tâche commune Collective : Groupe de 2: 1h

**Mission :** travail coopératif et collaboratif L'Etat français a décidé d'attribuer d'importantes subventions à l'espace productif le plus prometteur de France. Vous avez été engagé pour mettre en valeur l'espace productif que vous aurez tiré au sort afin de remporter ce concours et les subventions qui vont avec ! Vous réaliserez un petit exposé de 5 min présentant l'espace productif tiré au sort. Vous devez impérativement indiquer les éléments listés ci-dessous, mettre en valeur votre espace productif, présenter un visuel (powerpoint, photographies...) et dossier écrit.

Pensez à être le plus convainquant possible (arguments utilisés, documents mis à disposition et posture lors de la restitution orale



## Atelier géographe sur les espaces productifs français

### Etape 1 : Tirage au sort du type d'espace

a) Espace agricole b) Espace industriel c) Espace de service

Espaces agricoles à tirer au sort :	Espaces industriels à tirer au sort :	Espaces de services à tirer au sort :
<ul style="list-style-type: none"><li>-Le grand Ouest</li><li>-La filière laitière Normande</li><li>-Le vignoble bordelais</li><li>-La Bretagne</li></ul>	<ul style="list-style-type: none"><li>-L'aéronautique à Toulouse</li><li>-Montpellier Méditerranée Métropole</li><li>-Michelin à Clermont-Ferrand</li><li>-Le technopôle de Sophia Antipolis</li><li>-La Metal'Valley</li></ul>	<ul style="list-style-type: none"><li>-Le Mont St Michel</li><li>-Le quartier de la Part Dieu à Lyon</li><li>-Paris</li><li>-Le Parc Astérix</li><li>-le Parc du Futuroscope</li></ul>

**Etape 2 :** Travail préparatoire : Étude des documents + prise de notes dans le cahier + préparatoire de l'oral

**Etape 3 :** Réalisation du dossier

- Nom de l'espace productif
- Type d'espace productif (agricole, industriel ou services)
- Localisation et raisons de l'implantation ici
- Activités présentes sur place
- Acteurs
- Dynamisme de cet espace
- Raisons qui expliquent ce dynamisme
- Adaptation et intégration à la mondialisation
- Informations complémentaires au choix

**Etape 4 :** oral

## Séance 2 : L'évolution des espaces productifs français

*Comment les espaces productifs français s'adaptent-ils à la mondialisation?*

### Objectifs:

Se poser des questions sur une situation géographique

S'exercer à réaliser un croquis

### Compétences/capacités:

- **Raisonner, justifier une démarche et les choix effectués:** Se poser des questions sur une situation géographique
- **Pratiquer différents langages:** S'approprier et utiliser un lexique spécifique en contexte, **réalisation de croquis**



## **Mise en perspective : Les espaces agricoles français**

### **Individuelle**

#### **Etape 1 : J'identifie les dynamiques des espaces productifs agricoles**

- 1- Citez les 4 types d'agricultures les mieux intégrés dans l'économie mondiale.
- 2- Quelles régions font de la France un grand pays agricole ? Relevez 3 exemples.
- 3- Quelle est la situation agricole dans les zones de montagne ?
- 4- A quel type d'espace agricole le territoire de votre collège appartient-il ?

#### **Etape 2 : J'associe un paysage à chaque type d'espace agricole**

- 1- Moisson d'un champ de blé dans la Beauce.
- 2- Elevage extensif de chèvres dans le Lot.
- 3- Récolte mécanisée de la canne à Sucre à La Réunion.
- 4- Un propriétaire chinois inspecte ses vignes au château de Viaud en Gironde.

#### **Etape 3 : Je passe au croquis**



### Espaces agricoles spécialisés à forte productivité

- Grandes cultures intensives (blé, maïs, betterave)
- Élevage intensif (vaches laitières, élevage hors sol, ovin, porc)
- Vignoble, cultures maraîchères, arboriculture, horticulture
- Cultures tropicales (canne à sucre, bananes)

### Espaces agricoles à faible productivité

- Régions à l'agriculture peu rentable : élevage extensif, polyculture

### Espaces agricoles dans la mondialisation

- Ports d'exportation de céréales
- Exportations
- Importations

1- Les 4 grands types d'agriculture les mieux intégrés dans l'économie mondiale sont : les grandes cultures intensives ; les élevages intensifs ; le vignoble, cultures maraichères arboriculture ou horticulture ; et les cultures tropicales.

2- Le bassin parisien, la Bretagne ou le Bordelais font de la France un grand pays agricole.

3- Les zones de montagne sont des espaces agricoles peu rentables, à faible productivité. On y pratique l'élevage extensif et la polyculture.

4- Notre collège fait partie d'un espace agricole à faible productivité, peu rentable, un espace à élevage extensif et polyculture



ÉTAPE  
2

## J'associe un paysage à chaque type d'espace agricole

D'après la carte p. 236, à quel type d'espace agricole chacun de ces paysages correspond-il ?



**1** Moisson d'un champ de blé dans la Beauce, 2014



**2** Élevage extensif de chèvres dans le Lot, 2013



**3** Récolte mécanisée de la canne à sucre (La Réunion), 2015



**4** Un propriétaire chinois inspecte ses vignes, Château de Viaud (Gironde), 2014

Etape 2 : J'associe un paysage à chaque type d'espace agricole








































1- Moisson d'un champ de blé dans la Beauce → Grandes cultures intensives

2- Elevage extensif de chèvres dans le Lot → Espaces agricole peu rentable.

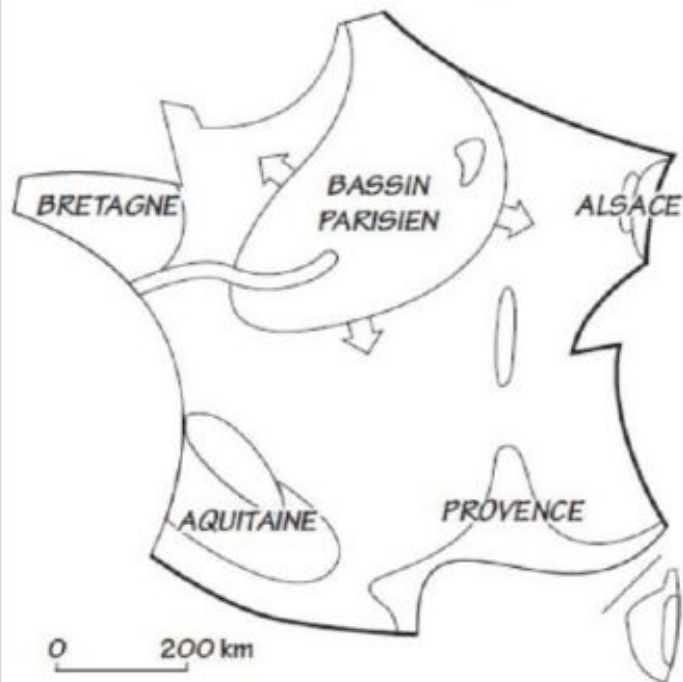
3- Récolte mécanisée de la canne à Sucre à La Réunion → Cultures tropicales


4- Un propriétaire chinois inspecte ses vignes au château de Viaud en Gironde → Vignoble à forte productivité.

► Le langage cartographique pour réaliser un croquis

	FIGURÉS PONCTUELS	FIGURÉS DE SURFACE	FIGURÉS LINÉAIRES
Représenter des informations	<p>Une ville : </p> <p>Une usine : </p> <p>Un aéroport : </p> <p>Un port : </p> <p>Une façade maritime : </p> <p>Une mégalopole : </p> <p>Un tunnel, un col : </p>	<p>Un espace peuplé : </p> <p>Un espace agricole : </p> <p>Un espace industriel : </p> <p>Une zone de montagne : </p>	<p>Une autoroute : </p> <p>Une voie ferrée : </p> <p>Une voie fluviale : </p> <p>Une limite administrative : </p> <p>Un flux migratoire : </p> <p>Des exportations de marchandises : </p> <p>Des flux commerciaux : </p>
Hierarchiser des informations (varier la taille, la couleur, l'épaisseur...)	<p>Ex. La population des villes</p> <p> peu peuplée  peuplée  très peuplée</p> <p>Ex. La croissance des villes</p> <p> positive  négative</p>	<p>Ex. La densité de population</p> <p> faible  moyenne  forte</p> <p>Ex. Le dynamisme des espaces</p> <p> dynamique  moins dynamique</p>	<p>Ex. Les axes de communication</p> <p> majeur  secondaire</p> <p>Ex. Un flux migratoire</p> <p> faible  moyen  fort</p>
Différencier des informations (varier la couleur, la forme...)	<p>Ex. Les transports</p> <p>Un aéroport : </p> <p>Un port : </p>	<p>Ex. Possibilité de superposer deux couches</p> <p>Une région peuplée : </p> <p>Une région ouverte sur le monde : </p>	<p>Ex. Les échanges de marchandises</p> <p>Des exportations : </p> <p>Des importations : </p>


## Les espaces agricoles




 grande culture  
céréalière

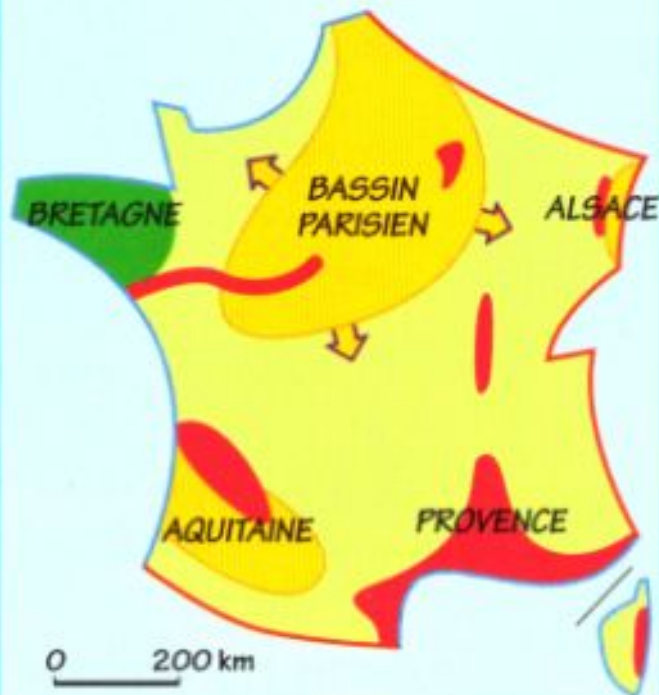
 élevage intensif

 expansion  
de la grande  
culture

 polyculture et  
élevage extensif

 cultures  
spécialisées

## Les espaces agricoles





## I. Des espaces agricoles inégalement intégrés

Depuis les années 1960, la mondialisation et la politique agricole commune (PAC) ont conduit les agriculteurs français à moderniser leurs activités (mécanisation, irrigation, engrais...) et à spécialiser leurs productions (céréaliculture, viticulture, élevage hors sol...). Cette agriculture productiviste a des conséquences sur l'environnement (pollution des sols, de l'eau, risque sanitaire). Remettant en cause le modèle productiviste, de nouvelles pratiques agricoles moins néfastes pour l'environnement se développent. C'est le cas de l'agriculture biologique ou de nombreuses productions (vins, fromages) protégées par des labels de qualité.

La France est la première puissance agricole de l'Union européenne et le 6<sup>ème</sup> exportateur mondial de produits agricoles. Cependant, la concurrence mondiale est de plus en plus intense. Les espaces les mieux intégrés au marché mondial sont ceux disposant d'une puissante industrie agroalimentaire (Grand ouest, bassin parisien, région viticole). À l'inverse, certains espaces sont mis à l'écart de cette mondialisation (régions montagneuses d'élevage extensif et de polyculture).

## **Mise en perspective : Les espaces industriels français**

### **Individuelle**

#### **Etape 1 : J'identifie les dynamiques des espaces productifs industriels**

- 1- Où se situent les principaux espaces industriels en voie de désindustrialisation ou en reconversion ?
- 2- Dans quels types d'espaces trouve-t-on des activités industrielles innovantes ?
- 3- Pourquoi peut-on dire que les activités industrielles se redistribuent sur le territoire ?
- 4- A quel type d'espace industriel le territoire de votre collège appartient-il ?

#### **Etape 2 : J'associe un paysage à chaque type d'espace industriel**

- 1- L'usine sidérurgique fermée de Florange (Moselle).
- 2- L'usine PSA Peugeot Citroën de Poissy (Yvelines).
- 3- Les chantiers navals de Saint-Nazaire (Loire atlantique).
- 4- L'usine aéronautique Airbus de Toulouse (Haute-Garonne).

#### **Etape 3 : Je passe au croquis**



### Des activités industrielles inégalement réparties

- Plus de 2/3 des emplois industriels à l'est de cette ligne
- Espaces anciennement industrialisés et dynamiques
- Espaces industriels dynamiques de hautes technologies
- Espaces en voie de désindustrialisation ou en reconversion
- Espaces sous-industrialisés

### Des facteurs de dynamisme et de localisation

- ↕ Déconcentration industrielle des années 1960-1970
- Proximité de la mégalopole européenne
- Métropoles attractives innovantes
- ◆ Principaux technopôles

### Des espaces reliés au monde

- ↔ Axe maritime majeur
- Zones industrielo-portuaires
- ↔ Axes autoroutiers majeurs

- 1- Nord, Nord-Est de la France + zone de Carmaux et de Le Creusot (bassin industriel florissant au XIXe siècle)
- 2- Les espaces urbains
- 3- Ces espaces se répartissent sur tout le territoire et sont reliés par de nombreux axes de communications (maritimes, autoroutiers)
- 4-Espaces sous-industrialisés



## J'associe un paysage à chaque type d'espace industriel

D'après la carte p. 232, à quel type d'espace industriel chacun de ces paysages correspond-il ?



**1** L'usine sidérurgique fermée de Florange (Moselle), 2013



**2** L'usine PSA Peugeot Citroën de Poissy (Yvelines), 2014



**3** Les chantiers navals de Saint-Nazaire (Loire-Atlantique), 2014



**4** L'usine aéronautique Airbus de Toulouse (Haute-Garonne), 2015



Etape 2 :

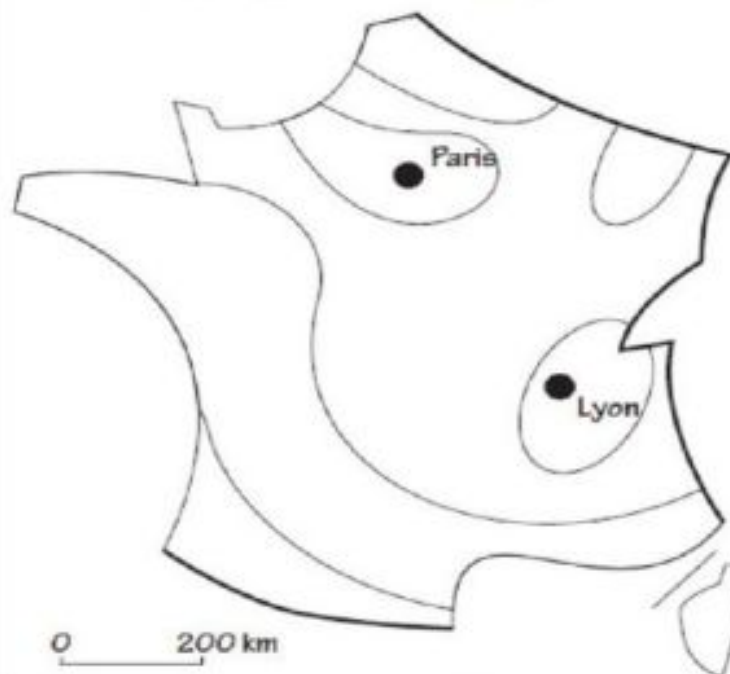
1- Espace en désindustrialisation ou en reconversion




2- Espace anciennement industrialisé et dynamique

3- Espace industriel dynamique de haute technologie

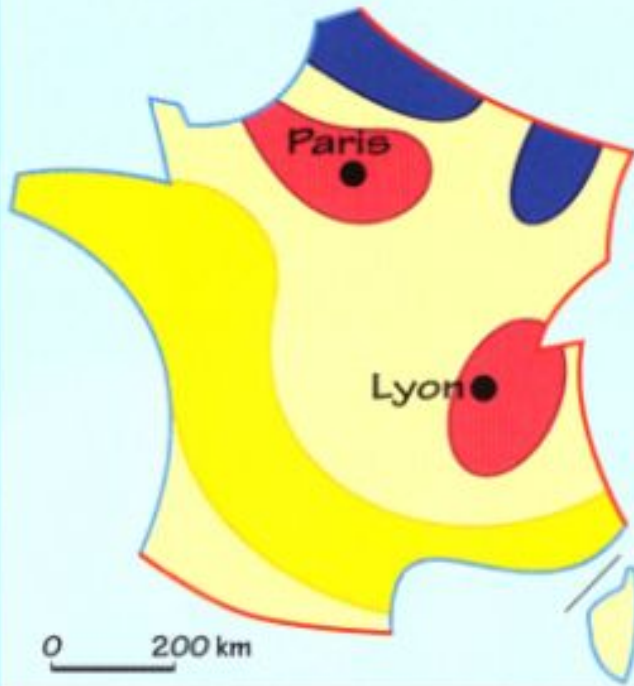
4- Espace industriel dynamique de haute technologie

## Les espaces industriels



-  deux principales régions industrielles
-  espaces dynamiques (hautes technologies)
-  vieille région industrielle en reconversion

## Les espaces industriels



deux principales régions industrielles

espaces dynamiques (hautes technologies)

vieille région industrielle en reconversion

Figuré à ajouter

Sous-industrialisés

## II. Des espaces industriels qui se transforment

La France est une puissance industrielle (3<sup>e</sup> rang européen, 8<sup>e</sup> rang mondial), elle est cependant touchée par la **désindustrialisation** (2,4 millions d'emplois perdus entre 1970 et 2019). Les raisons en sont variées : **perte de compétitivité, délocalisation, concurrence étrangère, automatisation des productions.**

Sous l'effet de la mondialisation, la localisation des activités industrielles change. Les **industries traditionnelles du Nord et de l'Est**, fondée sur l'extraction minière, la sidérurgie et l'industrie textile ont connu une crise majeure des années 1960 à 1990 qui a abouti à une disparition de l'activité minière. Ces territoires cherchent à se reconverter.

À l'inverse, les régions du Sud et de l'Ouest connaissant un nouvel essor grâce à des politiques d'aménagement de l'Etat (création des **pôles de compétitivité**). Aussi, ce sont les **métropoles** qui bénéficient le plus du redéploiement de l'industrie, notamment les entreprises de très haute technologie. Elles y trouvent une **main d'œuvre qualifiée, des établissements d'enseignement supérieur et des réseaux de communication performants.**

## **Mise en perspective : Les espaces de services français**

### **Individuelle**

#### **Etape 1 : J'identifie les dynamiques des espaces productifs tertiaires**

- 1- Quelle est la première destination touristique française ?
- 2- Où se situent les principales régions touristiques en France ?
- 3- Dans quel type d'espace se concentrent les activités dites d'affaires (activités de services) ?
- 4- Relevez deux raisons qui expliquent la localisation des activités de service en France.

#### **Etape 2 : J'associe un paysage à chaque type d'espace tertiaire**

- 1- Eurallile, le quartier d'affaires de la métropole lilloise.
- 2- Océanopolis, le parc de découverte des océans à Brest.
- 3- Le campus universitaire de Grenoble.
- 4- Musée des civilisations de l'Europe et de la Méditerranée.

#### **Etape 3 : Je passe au croquis**





### Les espaces des affaires

- Paris, métropole mondiale
- Métropoles régionales
- ◆ Centres de recherche, universités

### Les espaces du tourisme

- Principal pôle touristique mondial
- ★ Sites touristiques majeurs
- Régions touristiques (tourisme balnéaire, de montagne, culturel)

### Les facteurs de localisation des activités de services

- ↔ Axes de communication majeurs
- ▲ Aéroports internationaux
- Littoraux attractifs
- Qualité de vie attractive au sud de cette ligne (environnement, climat)

1- Paris et son agglomération

2- Sur les côtes et dans les zones de montagnes

3- Dans les espaces urbains

4- Ces zones sont reliées par des axes de communication majeurs où l'on retrouve également des aéroports internationaux ce qui permet également une connexion à l'échelle du globe

## J'associe un paysage à chaque type d'espace de services

D'après la carte p. 240, à quel type d'espace de services chacun de ces paysages correspond-il ?



**1** Euralille, le quartier d'affaires de la métropole lilloise, 2015



**2** Océanopolis, le parc de découverte des océans à Brest, 2015



**3** Le campus universitaire de Grenoble, 2015



**4** Musée des Civilisations de l'Europe et de la Méditerranée (Marseille), 2013

Etape 2 :

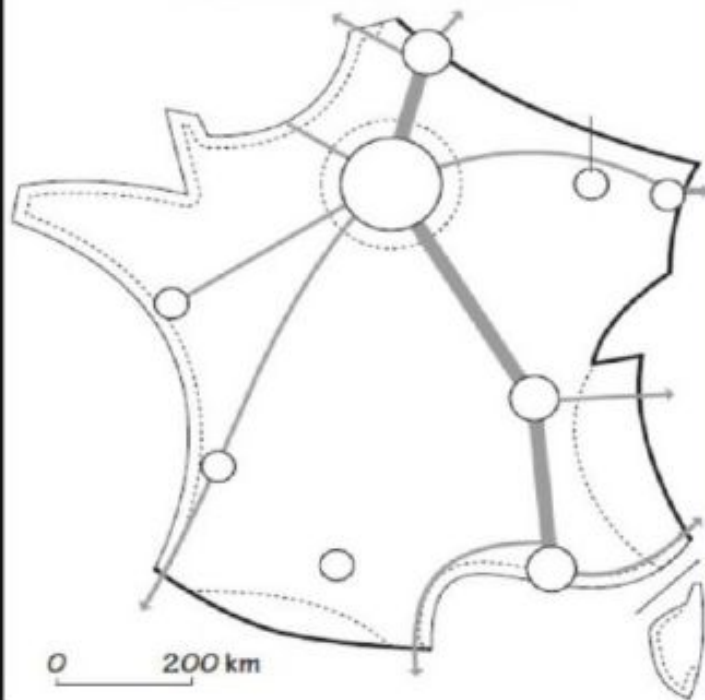
1- Métropole régionale, tourisme culturel

2- Région touristique (tourisme balnéaire) + métropole régionale

3- Région touristique (tourisme de montagne, culturel) + métropole régionale

4- Région touristique (tourisme balnéaire, culturel) + métropole régionale

## Les espaces de services



pôles tertiaires



espaces touristiques



axes de transports



## Les espaces de services



pôles tertiaires



espaces touristiques



axes de transports

### III. Une forte concentration des services

Les activités de **services** emploient plus de 3 Français sur 4 et créent une part très importante de la richesse nationale. Elles sont de plus en plus concentrées dans **les quartiers d'affaires des métropoles**. Ces espaces attirent les entreprises financières (banques, assurances) et les sièges de grandes entreprises multinationales.

La France est la **première destination touristique mondiale** en nombre de visiteurs. Elle peut s'appuyer sur la richesse et la diversité de son **patrimoine culturel, paysager et sur la qualité de ses équipements de loisirs**. Les villes, au premier rang desquelles se trouve Paris, sont également des destinations d'accueil, par exemple pour le tourisme d'affaires ou pour des séjours de courte durée.